

PIANO REGOLATORE GENERALE
 Studio geologico
 ALL'ORIGINALE



IL DIRIGENTE U.O.S.
 Arch. Oreste La Ferla

TAV. B.3.1

CARTA LITOTECNICA

SCALA 1 : 2.000

IL SINDACO

VISTO IL COMMISSARIO AD ACTA
 Arch. Oreste La Ferla

I CONSULENTI GEOLOGI

Dot. Gaspare Ingroia

Dot. ssa Santina Santuario

Assessorato Lavori Pubblici
 Ufficio del Centro Civico di CAPACI
 Ufficio Razionale del Piano Regolatore Generale di PALERMO
 del Comune di CAPACI
 Richiesta per l'art. 23 della L.R. 10/81 e s.m. ed i.r.
 di servizi dell'art. 23 della L.R. 10/81 e s.m. ed i.r.
 Palermo, li 18/11/2008


IL SINDACO
 VISTO IL COMMISSARIO AD ACTA
 Arch. Oreste La Ferla

DATA
 NOV. 2008


AGGIORNAMENTO

LEGENDA

UNITA' LITOTECNICHE DI COPERTURA



D1-D2 Frammenti lapidei spigolosi con frazione fina interstiziale



E1-E2 Sabbie sciolte e sabbie sciolte inglobanti frammenti lapidei arrotondati




E2-E2c Sabbie limose e limi sabbiosi inglobanti frammenti lapidei arrotondati

UNITA' LITOTECNICHE DI SUBSTRATO



A1/A2 Successioni carbonatiche costituite da poliedri giustapposti di volume medio oltre un mc e inferiore ai mc



B4-B4s Successioni di sedimenti a grana fine, strutturalmente ordinate



C2.2/C2.3 Successioni sabbiose-limose a medio ed elevato grado di cementazione



Contatto litotecnico

