



Comune di Capaci

PIANO COMUNALE DI PROTEZIONE CIVILE

Tavola 8
Carta del rischio maremoto
(ID_8)

Scala 1:10000

Progettista

Arch. Salvatore Diesi
Via Rocco Jemma 88
90127 Palermo
salvodiesi@libero.it
3924994762

Il Progettista

Arch. Salvatore Diesi

Il Sindaco

Benedetto Salvino



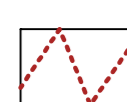
Consulenti

Pian. Angelo Puma
Arch. PhD Carmelo Galati Tardanico
Arch. Giannantonio Bonelli

Palermo, 21.06.2012

Versione 1.0

LEGENDA

-  Aree esposte a maremoto
-  Aree a rischio maremoto
-  Confine amministrativo

La Direttiva dell'8 marzo 2004 emanata dal Dipartimento Regionale della Protezione Civile - Servizio Emergenza - identifica le **zone costiere che si trovano a quota inferiore a 6,00 m s.l.m. come zone interessate dal rischio maremoti.**



0 100 200 300 500 1000 m

1:10000

