



Comune di Capaci

PIANO COMUNALE DI PROTEZIONE CIVILE

Tavola 7

*Carta del rischio idraulico
per fenomeni di esondazione
(ID_7)*

Scala 1:10000

Progettista

Arch. Salvatore Diesi
Via Rocco Jemma 88
90127 Palermo
salvodiesi@libero.it
3924994762

Il Progettista

Arch. Salvatore Diesi

Il Sindaco

Benedetto Salvino

Consulenti





Pian. Angelo Puma
Arch. PhD Carmelo Galati Tardanico
Arch. Giannantonio Bonelli



Palermo, 21.06.2012

Versione 1.0

LEGENDA

VALORI DEL RISCHIO IDRAULICO

-  R1 Rischio moderato
-  R2 Rischio medio
-  R3 Rischio elevato
-  R4 Rischio molto elevato

-  Limite dell'area intermedia
-  Limite comunale

Fonti: Regione Siciliana - Assessorato Territorio e Ambiente, Piano Stralcio di Bacino per l'Assetto Idrogeologico (P.A.I.)
(Art. 1 D.L. 180/98 convertito con modifiche con la L. 267/98 e ss.mm.ii.) - Area territoriale tra il Bacino Idrografico del
Fiume Oreto (039) e Punta Raisi (040) - anno 2006



0 100 200 300 500 1000 m

1:10000

