



Comune di Capaci

PIANO COMUNALE DI PROTEZIONE CIVILE





Tavola 6



Carta della pericolosità idraulica
per fenomeni di esondazione
(ID_6)

Scala 1:10000

Progettista Arch. Salvatore Diesi Via Rocco Jemma 88 90127 Palermo salvodiesi@libero.it 3924994762	Il Progettista Arch. Salvatore Diesi	Il Sindaco Benedetto Salvino
Consulenti Pian. Angelo Puma Arch. PhD Carmelo Galati Tardanico Arch. Giannantonio Bonelli	Palermo, 21.06.2012	Versione 1.0

LEGENDA

	P1 Pericolosità bassa
	P2 Pericolosità moderata
	P3 Pericolosità alta
	Sito d'attenzione

	Limite dell'area intermedia
	Limite comunale

Fonti: Regione Siciliana - Assessorato Territorio e Ambiente, Piano Stralcio di Bacino per l'Assetto Idrogeologico (P.A.I.)
(Art. 1 D.L. 180/98 convertito con modifiche con la L. 267/98 e ss.mm.ii.) - Area territoriale tra il Bacino Idrografico del
Fiume Oreto (039) e Punta Raisi (040) - anno 2006



1:10000

