
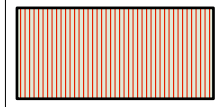
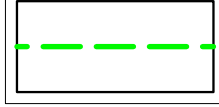

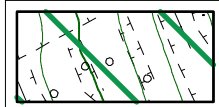


- 
AREE BOScate AI SENSI DELLA LR 16/96
 Fonte: Studio Agricolo Forestale
- 
AREE BOScate AI SENSI DEL DLGS 227/01
 Fonte: Studio Agricolo Forestale
- 
LIMITE FASCE DI RISPETTO DELLE AREE BOScate
 m. 75 per boschi da 1 a 2 ha, m. 100 per boschi da 2 a 5 ha, m. 150 per boschi da 5 a 10 ha, m. 200 per boschi > di 10 ha (art. 89 LR 6/2001)
- 
CONFINE COMUNALE
- 
SITO DI INTERESSE COMUNITARIO "RAFFO ROSSO"
 Verde agricolo non utilizzabile a fini edificatori per rischio geologico




COMUNE DI CAPACI

AREA METROPOLITANA CITTÀ DI PALERMO

PIANO REGOLATORE GENERALE

Efficace ed esecutivo ai sensi del comma 3 dell'art. 54 della L.R. 19/2020 e ss.mm.ii.
 Adeguato al D.A. n. 256/GAB del 13/10/2022 (VAS Parere n. 310/22)
 Adeguato al parere della Soprintendenza n. 2225 del 07/02/2023
 Adeguato alle controdeduzioni alle osservazioni




Tav. 8c
 scala 1:2000

USO DEI SUOLI E DEGLI EDIFICI
 Aggiornamento Febbraio 2023

Progettista incaricato
 Responsabile dell'Ufficio del Piano
Arch. GIUSEPPE MESSINA



Il Sindaco
PIETRO PUCCIO



Il Responsabile Area IV
 Urbanistica
 Geom. Rocco Virga

