







# COMUNE DI CAPACI (PROVINCIA DI PALERMO)

STUDIO DI INCIDENZA AMBIENTALE A SUPPORTO DEL  
PIANO REGOLATORE GENERALE PER I SITI SIC, ZPS E IBA

STRALCIO DI CARTA IDROGEOLOGICA

Scala 1 : 10.000

## LEGENDA

-  Terreni molto permeabili e / o fratturazione (calcarei)
-  Terreni permeabili e / o fratturazione (calcarei)
-  Terreni poco permeabili per porosità (copertura detritica)
-  Limite del sito S.I.C. "Raffo Rosso, M. Cuccio e Vallone Sogena" (COD. IT/A020023) e ZPS "Monte Pecoraro e Pizzo Cirino" (COD. IT/A020049) all'interno del territorio comunale
-  Limite del sito IBA 155 "Monte Pecoraro e Pizzo Cirino" all'interno del territorio comunale
-  Limite del territorio comunale



**Areaengineering srl**  
servizi di ingegneria e geologia

