

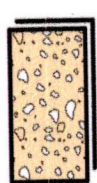
# COMUNE DI CAPACI (PROVINCIA DI PALERMO)

STUDIO DI INCIDENZA AMBIENTALE A SUPPORTO DEL  
PIANO REGOLATORE GENERALE PER I SITI SIC, ZPS E IBA


## STRALCIO DI CARTA GEOLOGICA

Scala 1 : 10.000


### LEGENDA



Destrutto di falda



Calcarene organogene



Calcari loferitici e stromatolitici



Limite dei siti S.I.C. "Raffo Rosso, M. Cuccio e Vallone Sogana"  
(COD. IT/A020023) e ZPS "Monte Pecoraro e Pizzo Cirina"  
(COD. IT/A020049) all'interno del territorio comunale



Limite del sito IBA 155 "Monte Pecoraro e Pizzo Cirina"  
all'interno del territorio comunale



Limite del territorio comunale

**Area engineering srl**  
servizi di ingegneria e geologia

