

Area IV n.15  
del 09.11.2023



**COMUNE DI CAPACI**  
**CITTÀ METROPOLITANA DI PALERMO**  
Originale di deliberazione del Consiglio Comunale

<b>N° 83 del Reg.</b> <b>Data 23.11.2023</b>	<b>OGGETTO</b>	Aggiornamento del catasto incendi delle aree percorse da incendio boschivo ai sensi della legge 21/11/2000 n. 353/2000 "legge quadro in materia di incendi boschivi" e adozione elenco dei terreni percorsi dal fuoco nell'anno 2022- <b>Immediatamente esecutiva</b>
<b>Parte Riservata all'Area II</b> <b>Bilancio _____</b>		<b>NOTE</b>
Missione _____ Titolo _____ Capitolo _____		
Visto di regolarità contabile attestante la copertura finanziaria		

L'anno duemilaventitrè il giorno ventitre del mese di Novembre alle ore 19,00 e seguenti nella sala delle adunanze del Comune di Capaci, si è riunito il Consiglio Comunale con l'intervento dei signori:

	Pres.	Ass.		Pres.	Ass.
1) Componente Giambona Rosario	X		9) Componente Troia Giovanni	X	
2) Componente Tarallo Roberto	X		10) Componente Salvino Valentina	X	
3) Componente Guercio Letizia	X		11) Componente Greco Maria Pia	X	
4) Componente Fricano Francesco	X		12) Componente Fiaschini Alessandra	X	
5) Componente Vassallo Beatrice D.		X	13) Componente Di Lorenzo Sara	X	
6) Componente Puccio Salvatore	X		14) Componente Raveduto Francesco	X	
7) Componente Giambona Maria		X	15) Componente Margarini Marika	X	
8) Componente Guastella Michele	X		16) Componente Siino Giuseppe	X	

Presiede Il Presidente del C.C. Arch.Rosario Giambona .

Partecipa il Segretario Dr.Leonardo Lo Biundo.

Il Presidente constatata la presenza del numero legale dichiara aperta la seduta.

Sono presenti senza diritto di voto: Sindaco, Ass.Baiamonte, Ass.Caruso, Ass.Giambona e Ass.Vassallo.

Il Responsabile dell'Area IV - Urbanistica di cui all'art. 5 della l.r. 30/4/1991 n° 10, ai sensi dell'art. 2 della medesima legge, su richiesta dell'Amministrazione Comunale, propone l'adozione della presente proposta di deliberazione avente ad oggetto: *"Aggiornamento del catasto incendi delle aree percorse da incendio boschivo ai sensi della legge 21/11/2000 n. 353/2000 "legge quadro in materia di incendi boschivi" e adozione elenco dei terreni percorsi dal fuoco nell'anno 2022"*

**Premesso che** la Legge 21 novembre 2000 n. 353 "legge quadro in materia di incendi boschivi", ha come finalità la conservazione e la difesa del patrimonio boschivo dagli incendi, quale bene insostituibile per la qualità della vita, ed impone agli Enti competenti compiti di prevenzione e lotta attiva e monitoraggio contro gli incendi boschivi;

**Considerato che:** l'art.2 della legge n. 353/2000 definisce incendio boschivo "un fuoco con suscettività a espandersi su aree boscate, cespugliate o arborate, comprese eventuali strutture e infrastrutture antropizzate poste all'interno delle predette aree, oppure su terreni coltivati o incolti e pascoli limitrofi a dette aree"; l'art.3 comma 1 della legge n. 353/2000 dispone che le regioni approvano il "Piano regionale per la programmazione delle attività di previsione, prevenzione e lotta attiva contro gli incendi boschivi", sulla base di linee guida e di direttive deliberate, dal Consiglio dei ministri, su proposta del Ministro delegato per il coordinamento della protezione civile; l'art.10 comma 1, della Legge 353/2000, definisce, nell'ambito di incendi definiti boschivi dall'art.2 della stessa legge, divieti, prescrizioni e sanzioni sulle zone boschive e sui pascoli percorsi dal fuoco:

- ✓ per 15 anni le zone boscate e i pascoli percorsi dal fuoco non possono avere una destinazione diversa da quella preesistente all'incendio. In tali aree è comunque consentita la costruzione di opere pubbliche necessarie alla salvaguardia della pubblica incolumità e dell'ambiente. In tutti gli atti di compravendita di aree e immobili situati nelle predette zone, stipulati entro 15 anni dagli eventi, deve essere espressamente richiamato tale vincolo, pena la nullità dell'atto;
- ✓ per 10 anni è vietata, nelle stesse zone boscate e di pascolo percorse da incendio, la costruzione di edifici nonché di strutture e infrastrutture finalizzate ad insediamenti civili e ad attività produttive, fatti salvi i casi in cui, per detta realizzazione, sia stata già rilasciata, in data precedente all'incendio e sulla base degli strumenti urbanistici vigenti a tale data, la relativa autorizzazione o concessione. Nelle sole zone boscate percorse dall'incendio sono vietati, sempre per 10 anni, il pascolo e la caccia;
- ✓ per 5 anni sono vietate, nelle stesse zone, le attività di rimboschimento e di ingegneria ambientale sostenute con risorse finanziarie pubbliche, salvo specifica autorizzazione concessa dal Ministero dell'ambiente per aree naturali protette statali, o dalla Regione, negli altri casi, per documentate situazioni di dissesto idrogeologico e nelle situazioni in cui sia urgente un intervento per la tutela di particolari valori ambientali e paesaggistici.

L'art. 10 comma 2 della legge n. 353/2000 impone ai Comuni, di censire tramite apposito catasto, i soprassuoli già percorsi dal fuoco nell'ultimo quinquennio, avvalendosi anche dei rilievi effettuati dal Corpo forestale Regionale; il catasto è aggiornato annualmente;

**Dato Atto** che il Comune di Capaci è già provvisto del Catasto delle aree percorse dal fuoco;

**Vista** la Delibera di Consiglio Comunale n° 12 del 10/03/2023 avente come oggetto: *"Istituzione del catasto incendi delle aree percorse da incendio boschivo ai sensi della legge 21/11/2000 n. 353/2000 "legge quadro in materia di incendi boschivi" e adozione elenco dei terreni percorsi dal fuoco nell'ultimo quinquennio (Anno 2017 – 2018 – 2019 – 2020 – 2021)"*

**Ritenuto** necessario aggiornare per l'anno 2022 quanto in precedenza statuito, in applicazione di quanto disposto dalla legge 21 novembre 2000, n. 353 il Catasto dei sopra suoli percorsi dal fuoco, al fine dell'applicazione dei divieti e prescrizioni per l'anno 2022;

**Considerato** che le perimetrazioni e la tipologia di suolo riferite ad ogni singolo anno per i soprassuoli interessati da incendio sono attestate nel sito regionale istituzionale Sistema Informativo Forestale della Regione Sicilia;

**Considerato** altresì che il Corpo Forestale nonché di vigilanza ambientale della Regione inserisce annualmente le suddette perimetrazioni nella cartografia digitale del geoportale regionale.

**Visto** la documentazione tecnica predisposta da questa Area IV, Urbanistica completa di Relazione tecnica, cartografia ed elenco delle aree percorse dal fuoco per l'anno 2022;

**Vista** la delibera di Consiglio Comunale n. 18 del 10/03/2023 di approvazione del Regolamento Edilizio;

**Vista** la delibera di presa d'atto del Consiglio Comunale n. 21 del 22/03/2023 di efficacia del Piano Regolatore Generale ai sensi e per gli effetti dell'art. 54 della L.R. n. 19/2020 e ss.mm.ii.;

**Vista** la delibera di Giunta Municipale n. 149 del 25/08/2023 avente per oggetto: "*Aggiornamento del catasto incendi delle aree percorse da incendio boschivo ai sensi della legge 21/11/2000 n. 353/2000 "legge quadro in materia di incendi boschivi" e adozione elenco dei terreni percorsi dal fuoco nell'anno 2022;*

**Visto** il vigente regolamento comunale degli Uffici e dei Servizi;

**Visto** il vigente O.R.EE.LL.;

**Ravvisata** la propria competenza in merito;

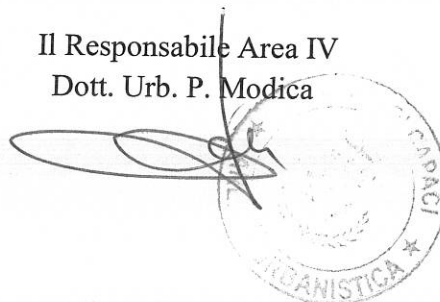
**Vista** la determina del Sindaco n. 23/2023

### PROPONE

Per quanto sopra descritto e che qui di seguito si intende integralmente riportato:

- 1) **Aggiornare**, per le ragioni di cui in premessa, ai sensi dell'art. 10, c. 2 della legge 21 novembre 2000, n. 353 il Catasto Incendi Boschivi, allegato alla presente nel quale sono indicati i riferimenti catastali delle aree percorsi da incendi boschivi e l'individuazione delle stesse per l'anno 2022;
- 2) **Approvare** la documentazione tecnica predisposta dall'Ufficio Area IV urbanistica composta da relazione tecnica, cartografia ed elenco delle aree percorse dal fuoco;
- 3) **Dare Atto** che sui terreni individuati nel Catasto degli incendi boschivi graveranno i divieti e prescrizioni di cui alla legge n. 353/2000 nonché della vigente legislazione in materia
- 4) **Dare atto** che il presente provvedimento non comporta spesa per l'Amministrazione;
- 5) **Dare mandato** all'ufficio Segreteria Generale di trasmettere il presente atto anche al Responsabile dell'Ufficio AA.GG. quale responsabile del sito istituzionale e dell'accessibilità informatica e del complessivo procedimento di pubblicazione dei contenuti sul sito web istituzionale ai fini dell'obbligo di pubblicazione on-line sul sito dell'Amministrazione Trasparente del Comune di Capaci ai sensi di quanto disposto dalla deliberazione di G.M. n. 9 del 30/1/15.
- 6) **Dare mandato** all'Ufficio di Segreteria di trasmettere il presente atto al Responsabile per la pubblicazione per estratto dei contenuti sul sito web istituzionale ai fini dell'obbligo di pubblicazione on-line in ottemperanza agli obblighi previsti dalla L.R. n. 11/2015 come richiamati dalla circolare prot. n. 12723 del 29/07/2015 e n. 1348 del 11/08/2015 e del Segretario Generale.

Il Responsabile Area IV  
Dott. Urb. P. Modica



Vista la superiore proposta del responsabile del procedimento si esprime parere favorevole in ordine alla regolarità tecnica.



Il Responsabile Area IV  
Dott. Urb. P. Modica

Vista la superiore proposta del responsabile del procedimento si esprime parere favorevole in ordine alla regolarità contabile.



Il Responsabile Area II  
Rag. F. scd P. Di Maggio

### IL CONSIGLIO COMUNALE

**Vista** la superiore proposta di deliberazione corredata dai pareri resi favorevoli dal Responsabile del servizio Finanziario e dal Collegio dei Revisori;

**Uditi** gli interventi dei Consiglieri comunali di cui all'allegato verbale

Con la seguente votazione ..... espressa per alzata di mano *oppure* mediante schede segrete

#### DELIBERA

1. di approvare la superiore proposta di deliberazione
2. con la seguente separata votazione

#### DELIBERA

Di dare all'atto immediata esecuzione stante l'urgenza di procedere.

Letto confermato e sottoscritto



VI° PUNTO O.D.G.  
AGGIORNAMENTO DEL CATASTO INCENDI, DELLE AREE  
PERCORSE DA INCENDIO BOSCHIVO, AI SENSI DELLA LEGGE  
21 NOVEMBRE 2000 NUMERO 353/2000, LEGGE QUADRO IN  
MATERIA DI INCENDI BOSCHIVI

PRESIDENTE:

Passiamo al punto numero 6: aggiornamento del catasto incendi, delle aree percorse da incendio boschivo, ai sensi della legge 21 novembre 2000 numero 353/2000, legge quadro in materia di incendi boschivi. Adozione dell'elenco dei terreni percorsi dal fuoco nell'anno 2022. Il responsabile dell'area non c'è. Allora, la proposta in oggetto, appunto come dice il testo, ci propone l'aggiornamento delle mappe percorsi da incendi che è diventato appunto obbligatorio dal 2000 e l'aggiornamento è in riferimento al 2022, di fatto ci dà delle prescrizioni sulle aree percorso dal fuoco. Ve le sintetizzo le tre prescrizioni: per 15 anni le zone boscate e i pascoli percorsi dal fuoco non possono avere una destinazione diversa da quella preesistente all'incendio. In tali aree è comunque consentita la costruzione di opere pubbliche, necessarie alla salvaguardia della pubblica incolumità e dell'ambiente. In tutti gli atti di compravendita e di aree e di immobili situati nelle predette zone, situate entro 15 anni dagli eventi deve essere espressamente dichiarato tale vincolo, pena la nullità dell'atto. Inoltre per dieci anni è vietata nelle stesse zone boscate e di pascolo percorse da incendi, la costruzione di edifici, nonché di strutture e di infrastrutture finalizzate all'insediamento di civili attività produttive, fatti salvi i casi in cui per detta realizzazione sia stata già rilasciata, in data precedente all'incendio e sulla base degli strumenti urbanistici vigenti, a tale data la relativa autorizzazione o concessione. Nelle sole zone boscate percorse dall'incendio sono vietati, sempre per dieci anni, il pascolo e la caccia. Inoltre per cinque anni sono vietate, nelle stesse zone, l'attività di rimboschimento e di ingegneria ambientale, sostenute con risorse finanziarie pubbliche, salvo specifica autorizzazione concessa dal Ministero dell'ambiente per aree naturali protette statali o dalla Regione o negli altri casi per documentate situazioni di dissesto

idrogeologico e nelle situazioni di cui sia urgente un intervento per la tutela di particolari valori ambientali e paesaggistici. Poi al documento sono allegate le mappe dov'è possibile insomma verificare le aree percorse dagli incendi, con uno schema dove sono identificati fogli e particelle interessate appunto dagli incendi. Ci sono interventi? Dichiarazioni di voto?

GUERCIO: Favorevoli.

PRESIDENTE: Prego.

GUASTELLA: Presidente, io però prima di votarla c'è sempre il solito problema, c'è scritto che abbiamo il parere dei Revisori sulla delibera. La delibera, l'ho capito, però non possiamo votare dicendo che c'è il parere dei Revisori, quindi va cassata, modificata e la votiamo. Lo mettiamo a verbale.

PRESIDENTE: Allora propongo, come evidenziato dal Consigliere Guastella, di cassare nella proposta appunto di delibera le parole, come emendamento tecnico chiaramente, le parole "dal collegio dei Revisori". Okay. Dico mettiamo ai voti la proposta.

#### VOTAZIONE

#### EMENDAMENTO

PRESIDENTE: Per alzata di mano voti favorevoli? Tutti favorevoli. All'unanimità dei presenti viene approvato l'emendamento tecnico. E poi passiamo alle dichiarazioni di voto per la proposta.

GUERCIO: Favorevoli.

PUCCIO: Favorevoli.

#### VOTAZIONE

#### VI° PUNTO O.D.G.

#### AGGIORNAMENTO DEL CATASTO INCENDI, DELLE AREE PERCORSE DA INCENDIO BOSCHIVO, AI SENSI DELLA LEGGE 21 NOVEMBRE 2000 NUMERO 353/2000, LEGGE QUADRO IN MATERIA DI INCENDI BOSCHIVI

PRESIDENTE: Per alzata di mano, voti favorevoli? All'unanimità dei presenti, il Consiglio approva la proposta. Sulla delibera è anche chiesta l'immediata esecutività della stessa, pertanto passiamo alla votazione per l'immediata esecutività.

#### VOTAZIONE

#### VI° PUNTO O.D.G.

#### IMMEDIATA ESECUTIVITÀ

PRESIDENTE: Per alzata di mano, voti favorevoli? Tutti favorevoli, quindi viene approvata l'immediata esecutività della delibera.

## **IL CONSIGLIO COMUNALE**

VISTA la superiore proposta corredata dai pareri resi favorevoli dai responsabili di Area ;

Uditi gli interventi dei Consiglieri comunali di cui all'allegato verbale;

Con la seguente votazione: **14** Favorevoli (all'unanimità dei presenti) espressa per alzata di mano;

### **DELIBERA**

Approvare la superiore proposta di deliberazione

E con la seguente separata votazione: **14** Favorevoli (all'unanimità dei presenti) espressa per alzata di mano;

### **DELIBERA**

Di dare all'atto immediata esecuzione stante l'urgenza di procedere.

Letto, confermato e sottoscritto

**Proposta di Deliberazione Consiliare**

Area IV° Urbanistica - Raccolta n°15 del 09/11/2023

# ALLEGATI



# COMUNE DI CAPACI

Città Metropolitana di Palermo

IV^ AREA – URBANISTICA

## AGGIORNAMENTO CATASTO INCENDI

### ANNO 2022

Il Collaboratore Tecnico  
*Geom. Stefano Mazzola*

Il Responsabile Area IV Urbanistica  
*Dott. Urb. Paolo Modica*



# COMUNE DI CAPACI

(Area Metropolitana Città di Palermo)

Area IV – Servizio Urbanistica

## RELAZIONE TECNICA ILLUSTRATIVA

Premesso che la legge 353/2000 LEGGE QUADRO IN MATERIA DI INCENDI BOSCHIVI stabilisce vincoli temporali quinquennali, decennali o quindicennali che regolano l'utilizzo dell'area interessata ad incendio sulla base della differenziazione tra zona boscata o pascolo e stabilisce precisi compiti e doveri per i Comuni in ordine al censimento dei suoli già percorsi da incendi.

### **I riferimenti normativi:**

la legge 21 novembre 2000, n° 353 "Legge quadro in materia di incendi boschivi" prevede:

ART 2 - *"Per incendio boschivo si intende un fuoco con suscettività a espandersi su aree boscate, cespugliate o arborate, comprese eventuali strutture e infrastrutture antropizzate poste all'interno delle predette aree, oppure su terreni coltivati o incolti e pascoli limitrofi a dette aree."*

ART 10 – COMMA 1. *Le zone boscate ed i pascoli i cui soprassuoli siano stati percorsi dal fuoco non possono avere una destinazione diversa da quella preesistente all'incendio per almeno quindici anni. E' comunque consentita la costruzione di opere pubbliche necessarie alla salvaguardia della pubblica incolumità e dell'ambiente. In tutti gli atti di compravendita di aree e immobili situati nelle predette zone, stipulati entro quindici anni dagli eventi previsti dal presente comma, deve essere espressamente richiamato il vincolo di cui al primo periodo, pena la nullità dell'atto. Nei comuni sprovvisti di piano regolatore è vietata per dieci anni ogni edificazione su area boscata percorsa dal fuoco. E' inoltre vietata per dieci anni, sui predetti soprassuoli, la realizzazione di edifici nonché di strutture e infrastrutture finalizzate ad insediamenti civili ed attività produttive, fatti salvi i casi in cui detta realizzazione sia stata prevista in data precedente l'incendio dagli strumenti urbanistici vigenti a tale data. Sono vietate per cinque anni, sui predetti soprassuoli, le attività di rimboschimento e di ingegneria ambientale sostenute con risorse finanziarie pubbliche, salvo specifica autorizzazione concessa dal Ministro dell'ambiente, per le aree naturali protette statali, o dalla regione competente, negli altri casi, per documentate situazioni di dissesto idrogeologico e nelle situazioni in cui sia urgente un intervento per la tutela di particolari valori ambientali e paesaggistici. Sono altresì vietati per dieci anni, limitatamente ai soprassuoli delle zone boscate percorsi dal fuoco, il pascolo e la caccia".*

COMMA 2. *"I comuni provvedono, entro novanta giorni dalla data di approvazione del piano regionale di cui al comma 1 dell'articolo 3, a censire, tramite apposito catasto, i soprassuoli già percorsi dal fuoco nell'ultimo quinquennio, avvalendosi anche dei rilievi effettuati dal Corpo forestale dello Stato. Il catasto è aggiornato annualmente. L'elenco dei predetti soprassuoli deve essere esposto per trenta giorni all'albo pretorio comunale, per eventuali osservazioni. Decorso tale termine, i comuni valutano le osservazioni presentate ed approvano, entro i successivi sessanta giorni, gli elenchi definitivi e le relative perimetrazioni. E' ammessa la revisione degli elenchi con la cancellazione delle prescrizioni relative ai divieti di cui al comma 1 solo dopo che siano trascorsi i periodi rispettivamente indicati, per ciascun divieto, dal medesimo comma 1".*

COMMA 4. *"Nel caso di trasgressioni al divieto di realizzazione di edifici nonché di strutture e infrastrutture finalizzate ad insediamenti civili ed attività produttive su soprassuoli percorsi dal fuoco ai sensi del comma 1, si applica l'articolo 20, primo comma, lettera c), della legge 28 febbraio 1985, n. 47. Il giudice, nella sentenza di condanna, dispone la demolizione dell'opera e il ripristino dello stato dei luoghi a spese del responsabile".*

## **Il Procedimento amministrativo**

L'Amministrazione comunale deve:

1. Istituire mediante deliberazione dell'organo esecutivo il catasto incendi comunale;
2. Censire i soprassuoli già percorsi dal fuoco nell'ultimo quinquennio, avvalendosi dei rilievi effettuati dal Corpo Forestale e di vigilanza ambientale della Regione Siciliana;
3. Esporre per trenta giorni all'albo pretorio comunale l'elenco dei predetti soprassuoli per eventuali osservazioni;
4. Valutare le osservazioni presentate entro il termine di pubblicazione ed approvare entro i successivi sessanta giorni gli elenchi definitivi e le relative perimetrazioni;
5. Aggiornare annualmente il catasto dei soprassuoli percorsi dal fuoco;
6. Effettuare la revisione degli elenchi, con la cancellazione delle prescrizioni relative ai divieti previsti dopo che siano trascorsi i periodi di cui all'art. 10 comma 1 della citata legge;
7. Trasmettere gli elenchi annuali al Corpo Forestale e di vigilanza ambientale della Regione Siciliana.

## **La Fonte dei dati**

Le perimetrazioni e la tipologia di suolo (Bosco/Pascolo/Altro) riferite ad ogni singolo anno per i soprassuoli interessati da incendio sono attestate nel sito regionale istituzionale Sistema informativo forestale della regione Siciliana al seguente link :

<https://sifweb.regione.sicilia.it/portalsif/apps/webappviewer/index.html?id=02da7ecfecc84a0c9ea38fc2ac85e4d4>, nel quale il Corpo Forestale e di vigilanza ambientale della Regione inserisce annualmente le suddette perimetrazioni nella cartografia digitale del Geoportale Regionale.

L'individuazione delle particelle catastali ha consentito di perimetrare le aree percorse dal fuoco e di tracciare la linea stessa del fuoco.

La parte di territorio interessata dagli incendi sarà soggetta ai vincoli derivanti dall'applicazione della legge quadro n. 353/2000 e ss.mm.ii.

Con atto consiliare n. 12 del 10/03/2023 è stato istituito il catasto incendi nel quinquennio 2017-2021;

L'aggiornamento delle aree percorse dal fuoco, nell'anno 2022, risulta essere meglio descritto negli allegati alla presente relazione illustrativa rilevati dal sistema informativo forestale della Regione Siciliana e che sinteticamente si possono così rappresentare:


Nell'anno 2022 si sono verificati due eventi; il primo si è verificato il 01 agosto nella località Quarara con una superficie percorsa dal fuoco pari a ettari 12,85; l'altro evento si è verificato il 25 settembre dello stesso anno, nella località Zercate con una superficie percorsa dal fuoco pari a ettari 2,94.

Per quanto non espressamente previsto nel presente piano si osservano le disposizioni di legge statale e regionale nonché gli elaborati allegati alla presente relazione.

Il Collaboratore Tecnico  
Geom. S. Mazzola



Il Responsabile dell'Area IV  
Dott. Urb. P. Modica



SIF CATASTO INCENDI ANNO 2022

EVENTO 01/08/2022

COMUNE	FOGLIO DI MAPPA	PARTICELLE
CAPACI	4	00125
CAPACI	4	00126
CAPACI	4	00123
CAPACI	4	00158
CAPACI	5	00104
CAPACI	5	00166
CAPACI	5	00184


SIF CATASTO INCENDI ANNO 2022

EVENTO 25/09/2022

COMUNE	FOGLIO DI MAPPA	PARTICELLE
CAPACI	5	00816
CAPACI	5	00815
CAPACI	5	00814
CAPACI	5	00810
CAPACI	5	00809
CAPACI	5	00808
CAPACI	5	00807
CAPACI	5	00285
CAPACI	5	00811
CAPACI	5	00812
CAPACI	6	00025



COMUNE DI CAPACI - CITTA' METROPOLITANA DI PALERMO -  
AREA IV URBANISTICA



EVENTI INCENDI ANNO 2022





1:9028

13,252355 38,166488 Gradi

EVENTI INCENDI ANNO 2022 - 01/08/2022





1:9028  
13,246840 38,159368 Gradi

EVENTI INCENDI ANNO 2022 - 25.09.2022



Ricerca per attributo Ricerca Particella Ricerca Incendi

Scale: 1:1.918.027

Portale Regione Siciliana

Layers

- Carta Tecnica Regionale 1:10.000
- Censimento Incendi

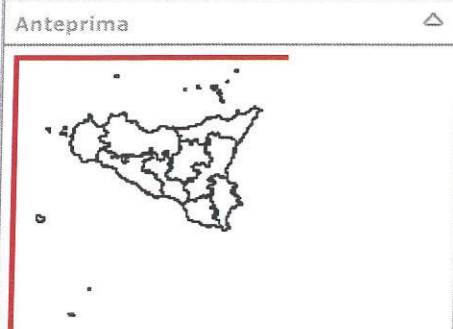
Risultati

[Clear All](#)

- Incendi del comune di Capaci anno 2022 (2)
  - Incendi (2)
    - 25/09/2022 0.00.00
      - data inizio fuoco 25/09/2022 0.00.00
      - Identificativo Incendi - ID 29073
      - comune capaci - 82020
      - località zarcati
      - tot.sup. boscata (ha) 0
      - tot.sup. non boscata (ha) 0,9427
      - tot.sup.(ha)=sup.bosc.+sup.non bosc.+altre sup.bosc. 2,9498
    - 01/08/2022 0.00.00
      - data inizio fuoco 01/08/2022 0.00.00
      - Identificativo Incendi - ID 29129
      - comune capaci - 82020
      - località quarara
      - tot.sup. boscata (ha) 0
      - tot.sup. non boscata (ha) 9,9002
      - tot.sup.(ha)=sup.bosc.+sup.non bosc.+altre sup.bosc. 12,8599



Anteprima




IL CONSIGLIERE ANZIANO

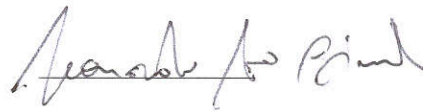


IL PRESIDENTE

Il Presidente del Consiglio Comunale  
Arch. Enrico Giambone



IL SEGRETARIO GENERALE



Copia conforme all'originale, in carta libera, per uso amministrativo

Dal Municipio \_\_\_\_\_

IL SEGRETARIO GENERALE  
(Dr. Leonardo Lo Biundo)

### REFERTO DI PUBBLICAZIONE

N. Reg. pubbl. \_\_\_\_\_

Certifico io sottoscritto Segretario Generale su conforme dichiarazione del Responsabile Albo Pretorio, che copia del presente verbale viene pubblicato il giorno \_\_\_\_\_ all'Albo Pretorio ove rimarrà esposta per 15 giorni consecutivi.

Il Responsabile Albo Pretorio

IL SEGRETARIO GENERALE  
(Dr. Leonardo Lo Biundo)

Il sottoscritto Segretario Generale, visti gli atti d'ufficio

#### ATTESTA

- CHE la presente deliberazione è divenuta esecutiva il 23-11-2023 in quanto

decorsi 10 giorni dalla data di inizio della pubblicazione;

Dichiara Immediatamente Esecutiva;

Dal Municipio 23-11-2023

IL SEGRETARIO GENERALE  
(Dr. Leonardo Lo Biundo)

