COMUNE DI CAPACI
(CITTA METROPOLITANA DI PALERMO)

PUDM

PIANO DI UTILIZZO DEL DEMANIO MARITTIMO

elaborato: **2.1**

Previsioni di Piano: aree, zone, lotti e legenda delle destinazioni d'uso, nuova perimetrazione demanio marittimo

scala: **1:10.000**

Aggiornato al D.A. 152/GAB del 11 aprile 2019, modifiche ed integrazioni al D.A. n.319/Gab. del 05/08/2016 relativo alla *"approvazione delle linee guida per la redazione dei Piani di Utilizzo delle aree demaniali marittime da parte dei comuni costieri della Sicilia"*

data:

note :

Aggiornamento ed integrazione di cui alla nota prot. 34149 del 25.05.2021 emessa dal Servizio "Struttura territoriale dell'ambiente di Palermo" Area 2 Demanio Marittimo;

agglornamenti:	Il progettista:	Il responsabile	Il sindaco
	Dott. Urb. Paolo Modica	Area IV	Pietro Puccio

LEGENDA:
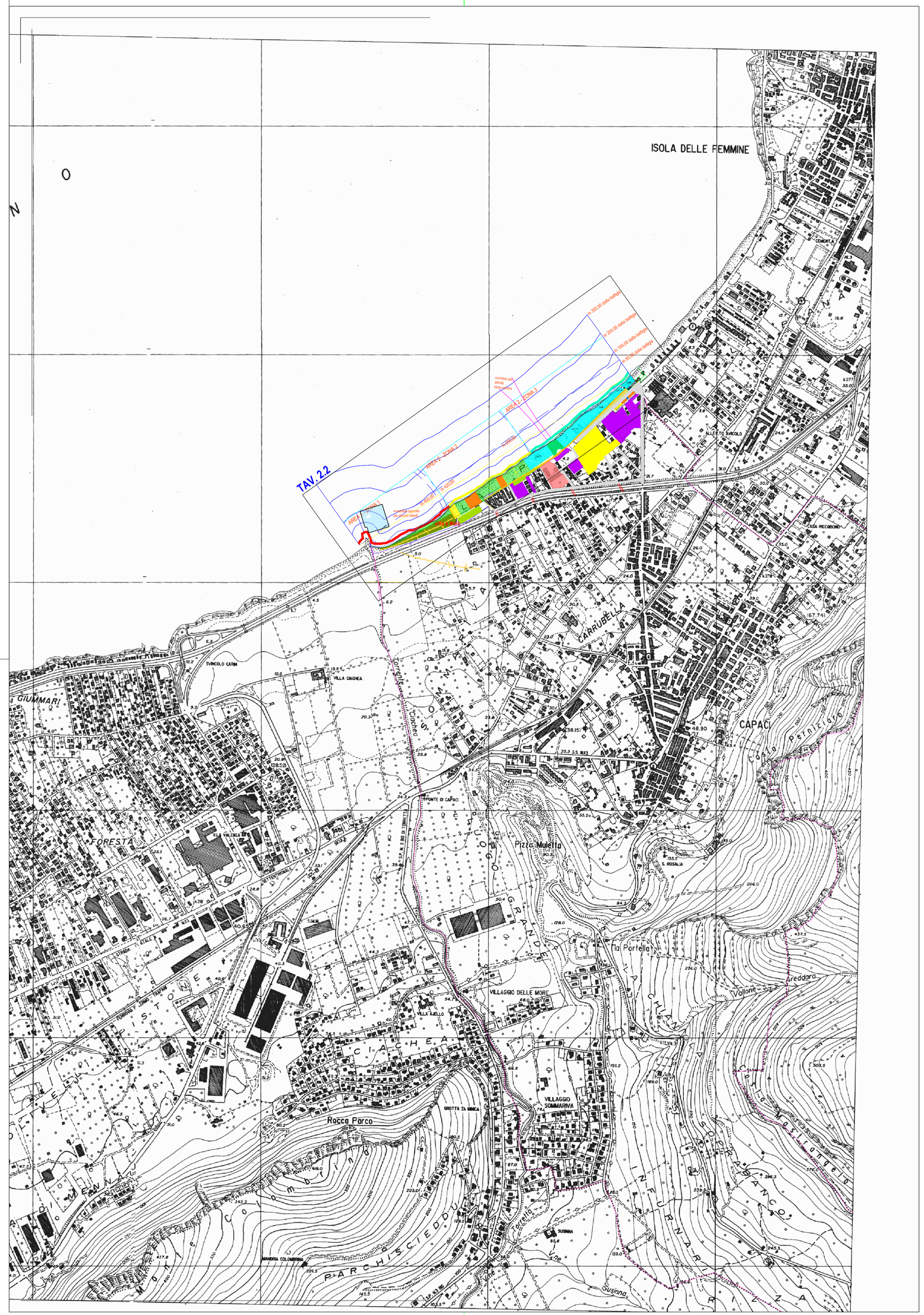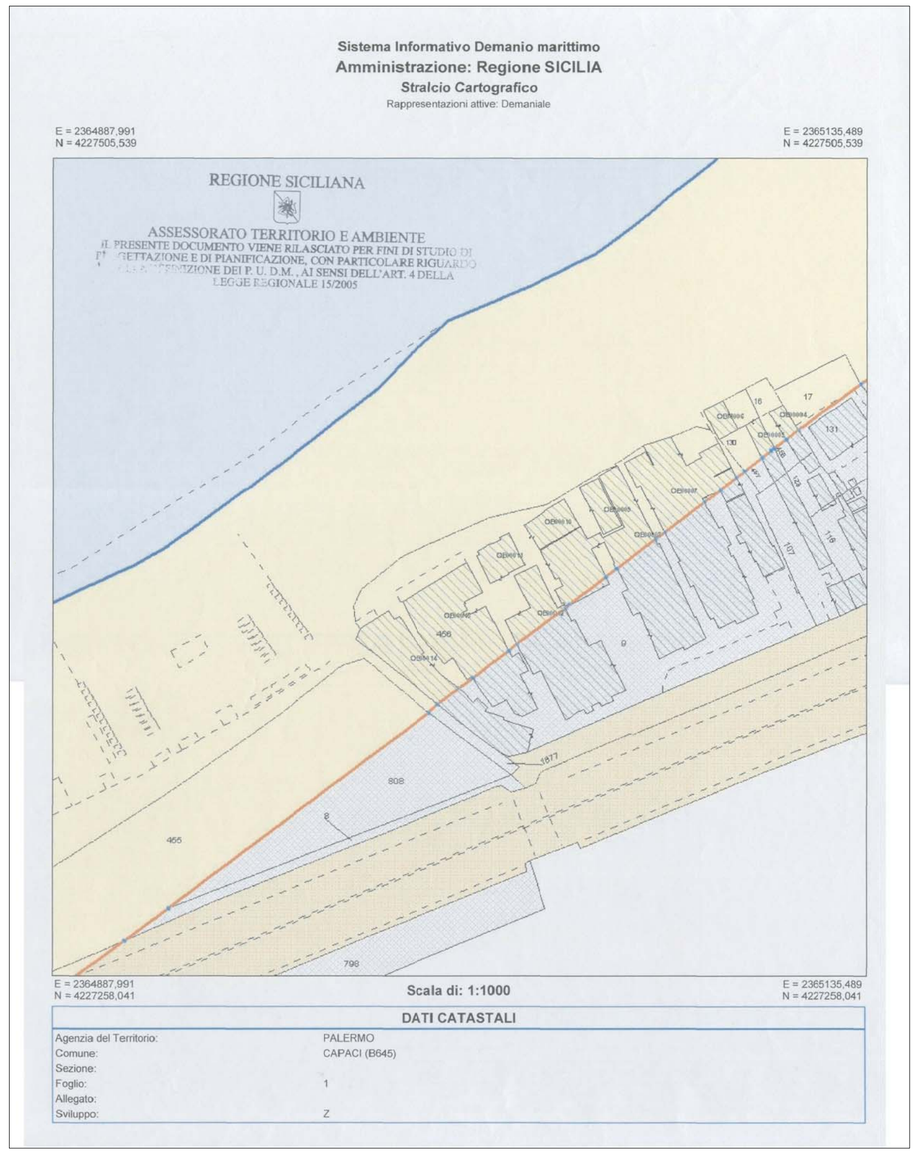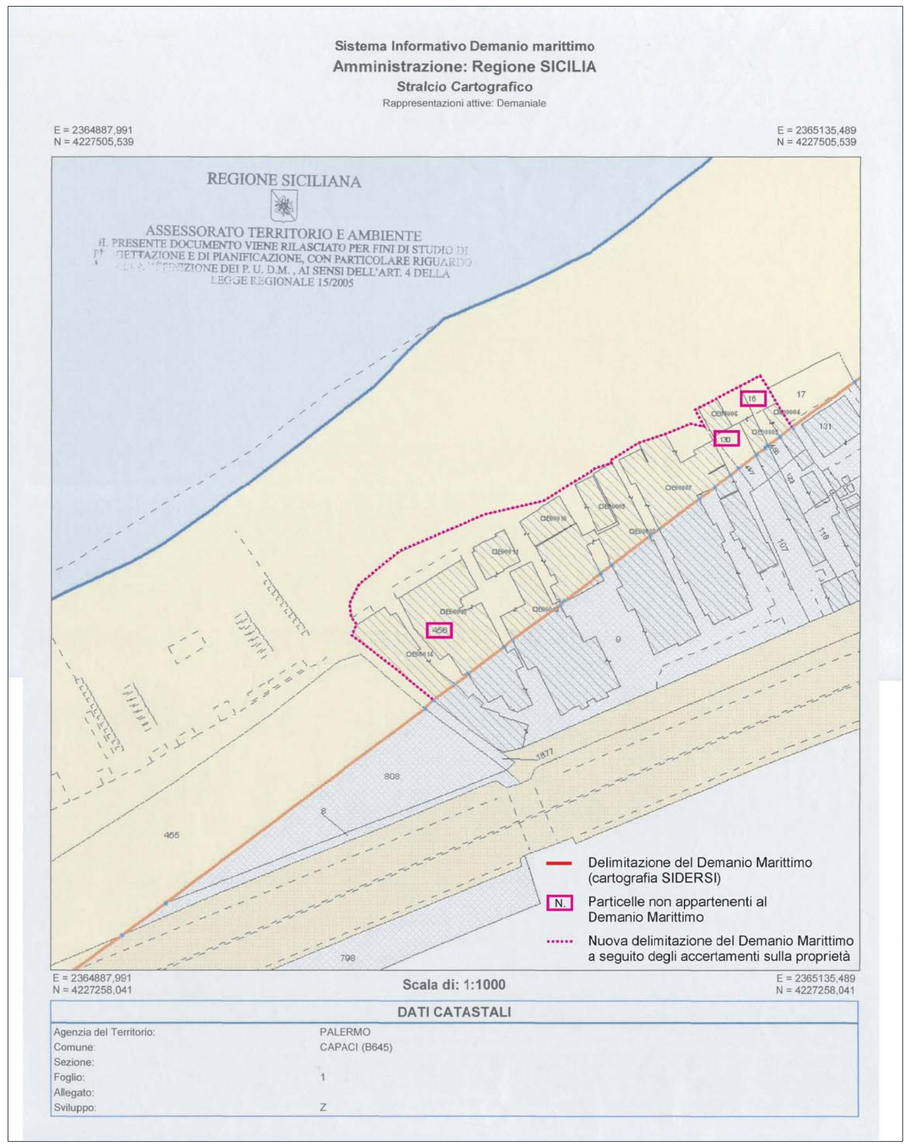
- Confine comunale
- Linea di costa SIDERSI
- Linea di costa revisionata
- Linea dei 5 m. dalla battigia
- Dividente area demaniale (revisionato)
- Dividente demaniale (c. SIDERSI)
- Viabilità di arrivo
- Sottopassi per raggiungere il demanio marittimo
- Accessi veicolari al demanio
- Aree demaniali
- Accessi pedonali alla battigia
- fronte demaniale accessibile
- fronte demaniale inaccessibile (non balneabile)
- fronte demaniale attualmente inaccessile ma per il quale è in corso una verifica sulle condizioni di balneabilità
- A.O. (area piccoli natanti)
- A Punti che individuano le Aree del P.U.D.M.
- AREA 2 ZONA 2 Individuazione delle Aree e delle Zone del P.U.D.M.
- concessioni demaniali esistenti
- Lidi esistenti su aree private
- Strutture ricettive
- Parcheggi
- Villa a Mare
- Servizi igienici esistenti
- Chioschi